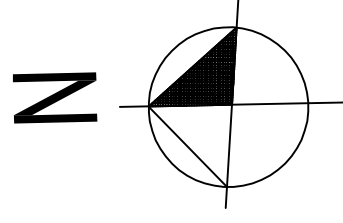





Neubaubereich "Höhenweg" Ortsgemeinde Zilshausen

Grundstücksangebote:

Baugrundstücke voll erschlossen mit Endausbau !

Auskunft erteilt: Herr Ortsbürgermeister Robert Etges Tel. 06762/7211



| | Grundstück Nr. | Fläche [m2] |
|---|----------------|-------------|
|  | 1 | ca. 2200 |
|  | | |
|  | | |

Rheinland-Pfalz

Auszug aus dem Liegenschaftskataster
- Flurkarte -

Vermessungs- und Katasterverwaltung

Cochern, 11.11.97

Ungefährer Maßstab 1 : 1000

Antrag Nr. II.3484/97

Erstaufsertigung

Landkreis

Gemeinde

Gemarkung

Flur

Rahmerkarte

55.9853B

Kartensystem

Cochern

mittegläubig.

